

vedere
il futuro
oggi



SIS.TER S.P.A.
Lo Spazio e L'informazione


Un nuovo spazio per informare

NUM.29, SETTEMBRE '08

NUOVE SOLUZIONI

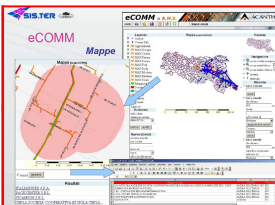
eGRAVE 2.0 gestione cimiteri - Soluzione Web-Oriented per la gestione dei cimiteri. Multi comune, Multi piattaforma, Multi utente, Multicimitero. Gestione completa e servizi al cittadino. Il sistema più completo per la gestione dei cimiteri.

NUOVA VERSIONE CON TANTE NUOVE FUNZIONALITA'



[Richiedi info on-line](#)

eCOMM - L'analisi geografica integra i processi gestionali e decisionali. Un sistema WebGIS per il geomarketing e la gestione commerciale del cliente. Un sistema su misura per pianificare e monitorare l'azione commerciale. **eCOMM si integra con MS Outlook e anche su piattaforma off-line**



[Richiedi info on-line](#)

PROGETTI, FINANZIAMENTI, SCADENZE

INTESAGIS: Specifiche per la realizzazione dei database topografici di interesse generale – Linee guida per l'implementazione. Si tratta di un documento di supporto alle PAL. [>> Info](#)

VIII Conferenza Nazionale ANCI: 12-13 settembre Conferenza ANCI Piccoli Comuni, Mogliano Veneto (TV) [>> Info](#)

Ecoappennino 2008: Dal 26 al 28 settembre la fiera expo dedicata alle tecnologie per il risparmio energetico e alle fonti rinnovabili in montagna, Porretta Terme [>> Info](#)

PloneGov: L'innovazione condivisa alla Camera di Commercio di Ferrara con Open Source [>> info](#)

3 Milioni per progetti internazionali Università–Imprese: Scadenza per la presentazione il 10 ottobre 2008 [>> info](#)

60 Milioni per l'innovazione: Da Fondimpresa risorse per la formazione [>> info](#)

Nuove Tecnologie per il Made in Italy 190 Milioni: A sostegno della realizzazione di programmi finalizzati allo sviluppo di nuove tipologie di prodotti e/o servizi. Pubblicato in GU n. 205 del 2 settembre 2008 [>> info](#)

APPROFONDIMENTO E CASE HISTORY

Infocittà

La comunicazione dei luoghi e dei servizi, la partecipazione delle idee progetto finalista eGOV 2008 (testo di A. Seravalli)

L'Italia è caratterizzata dall'essere depositaria di una presenza di patrimonio artistico, storico e culturale con una densità ed una stratificazione forse senza



"CORREGGIO" Riposo durante la fuga in Egitto, Galleria degli Uffizi
Dal 20 settembre a PARMA

[info](#)

NOTIZIE DI RILIEVO

Agosto 2008 – Sis.Ter e SAGA Emilia (Gruppo Saga) sottoscrivano una partnership per i servizi di dematerializzazione rivolti alla Pubblica Amministrazione.

Tel Sis.Ter 0542-364030

Fax Sis.ter 0542-612130

eGRAVE 2.0—uscita la nuova release di eGRAVE, più funzionalità e nuovi strumenti (gestione storico, potenziamento della documentazione, gestione spostamenti, funzioni avanzate di editing e tanto altro ancora). Il sistema informativo adatto alla gestione dei cimiteri. La versione 2.0 è in PHP su MySQL/ PostgreSQL.

Evento "A tu per tu"

La dematerializzazione delle pratiche edilizie, opportunità e costi per i Comuni



A breve la data ...

Progetti di Sis.Ter selezionati a SIFET 2008 e ad ASITA 2008 !!!

NEWS OPEN

30 Set-2 Ott, INTERGEO—maggiore evento dedicato alla geodesia e alla geoinformazione, Brema (DE) [>> info](#)

1 Ottobre, Tecnologie satellitari: soluzioni innovative per la mobilità e la sicurezza, Torino [>> info](#)

L'Italia è caratterizzata dall'essere depositaria di una presenza di patrimonio artistico, storico e culturale con una densità ed una stratificazione forse senza uguali. Anche nelle piccole realtà questo risulta vero anche se non risulta altrettanto conosciuto e adeguatamente valorizzato e comunicato.

In tal senso è stato realizzato Infocittà, una integrazione all'attuale sito web con modalità innovative e multicanale per l'accesso virtuale ai luoghi e alle testimonianze storico – artistiche – culturali del territorio nonché un sistema per la comunicazione e la segnalazione dei cantieri in corso. Infocittà è una interfaccia web integrata con i siti internet dei singoli enti. Hanno già aderito all'iniziativa alcuni Comuni della Romagna ottenendo risultati interessanti che hanno portato il progetto di Massa Lombarda ad essere finalista delle eccellenze premio eGOV 2008.

INFOCITTA' prevede la creazione di tour virtuali interrogabili totalmente web-oriented finalizzati alla comunicazione, promozione e valorizzazione dei luoghi (edifici, musei, ecc.) e delle risorse (eventi, manifestazioni, ecc.) contenute nei territori con iniziative associate.

Attraverso immagini interattive a 360° ovvero immagini in cui è possibile guardare l'ambiente fotografato in tutte le direzioni e muoversi in esso interrogando quanto visibile o contenuto si potrà costituire una importante banca dati consultabile e fruibile da tutti i cittadini, turisti e navigatori del web.

Le immagini si definiscono "interattive" perché, oltre alla possibilità di zoomare per vederne i dettagli, e' possibile elaborare le immagini affinché siano delineate su di esse delle "aree sensibili", attraverso le quali e' possibile accedere ad altri ambienti, a foto di particolari, a schede descrittive, a filmati, a suoni, ad una pagina internet o a qualsiasi altro tipo di collegamento.

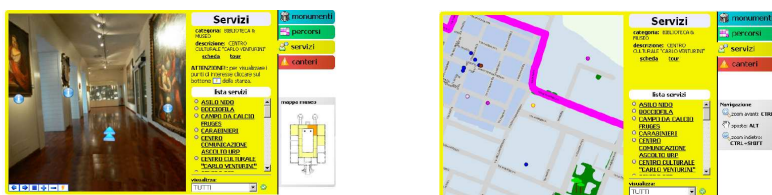
Il progetto si propone di creare uno strumento di valorizzazione territoriale, di comunicazione e documentazione culturale attraverso una collezione organizzata di risorse digitali di ambito territoriale-artistico-culturale accessibili via internet (Virtual reality/Web Museum).

La visita virtuale non si pone come alternativa a quella reale ma come strumento da affiancare al patrimonio reale nello svolgimento dei compiti conoscitivi ed espositivi e di valorizzazione. I luoghi di promozione sono sia interni che esterni e costituiscono una banca dati unica, scalabile e integrabile nel tempo e nei contenuti.

INFOCITTA' intende:

- promuovere il territorio
- aumentare l'accessibilità degli edifici e delle opere
- facilitare l'inserimento di ogni opera nel contesto storico culturale ed ambientale originario
- creare un archivio di copie digitali degli edifici e degli oggetti in essi contenuti
- creare uno strumento di catalogazione degli oggetti per una ricerca semplice e veloce

INFOCITTA' utilizza strumenti e soluzioni Open Source based e intende fruire dei diversi canali di comunicazione che la tecnologia offre, in particolare: Web, Web tramite totem informativi, Web tramite PAD.



Per richiedere informazioni e dimostrazioni (anche in remoto)

[Richiedi info on-line](#)

A seguito del vostro click sull'immagine, un nostro operatore risponderà testualmente alle vostre richieste. In alternativa sarà possibile avviare una comunicazione anche tramite videoconferenza (per l'utilizzo dell'assistenza on-line è necessario utilizzare Microsoft Internet Explorer 5 o versione successiva)

1 Ottobre, Tecnologie satellitari: soluzioni innovative per la mobilità e la sicurezza, Torino [>> info](#)

24-25 settembre 2008 Conferenza AM - FM, Roma [>> info](#)

13-17 ottobre 2008 Workshop su Geographical Information Processing and Visual Analytics for Environmental Security, Trento [>> info](#)


21-24 ottobre 2008 Conferenza ASITA, L'Aquila [>> info](#)

21-24 ottobre 2008 Forum energetico internazionale FEI, Pisa [>> info](#)

17-20 novembre 2008, Venice 2008—II international Symposium on Energy from Biomass and Waste [>> info](#)

17-21 novembre 2008, Convegno nazionale ANUSCA, Riccione [>> info](#)

SOLUZIONI




eRE— gestione del Patrimonio.
Soluzione Web-Oriented per la gestione del Patrimonio. Multi comune, Multi utente, Fabbricati, Terreni, Verde, Segnaletica, Strade, Scadenziario, Manutenzioni, ecc.

[>>> info](#)



eCALL — gestione segnalazioni

Il sistema per l'ottimizzazione dei flussi informativi legati alla segnalazione e alla manutenzione programmata di beni distribuiti sul territorio. Totalmente web-oriented costituisce un sistema/servizio erogato anche tramite canone. [>>> info](#)



Analisi TLR

SisTer partner per il monitoraggio territoriale tramite acquisizione e trattamento di immagini satellitari

[>>> info](#)

Per Ulteriori informazioni
[scrivere a sister@sis-ter.it](mailto:scrivere_a_sister@sis-ter.it) o

Se ci sono tematiche di vostro interesse che vorreste approfondire potete scriverci [fare clic qui](#).

Se si desidera non ricevere più questo notiziario, [fare clic qui](#).