

**NOVITA'**

## Marketing MAP e banche dati

Il geomarketing non è mai stato così immediato e utile. Servizio personalizzato di analisi geomarketing on demand eseguito e consegnato entro poche ore

**ACQUISTO ON LINE BANCHE DATI**




**NUOVE SOLUZIONI**

## eRE Gestione Patrimonio

Soluzione Web-Oriented per la gestione del patrimonio. Multi comune, Multi utente.

**UN DATA BASE PER PIÙ SCRIVANIE DI LAVORO.**

*[Richiedi info on-line](#)*



## PROGETTI, FINANZIAMENTI, SCADENZE

### Dalla Regione finanziamenti per le opere di bonifica

In arrivo 1 milione 835mila euro per la manutenzione delle opere pubbliche di bonifica nel 2009, ripartiti tra i Consorzi di bonifica della regione. Si tratta di interventi che ricadono quasi integralmente nelle aree montane dell'Emilia-Romagna [>> Info](#)

### Casa, 12 milioni di euro per il recupero di oltre 1800 alloggi pubblici sfitti in Emilia-Romagna

Il Ministero dello sviluppo economico mette a disposizione 175 milioni di euro per promuovere progetti di innovazione nelle imprese, anche in relazione a iniziative proposte da start-up tecnologiche. [>> Info](#)

### Si è aperto il nuovo bando Eurotrans-Bio (ETB)

Le risorse italiane messe a disposizione dal Ministero dello Sviluppo Economico ammontano a 5 milioni di euro. [>> Info](#)

### Tavolo di crisi, dalla Regione 220 milioni di euro per sostenere i redditi e la formazione

Complessivamente in arrivo oltre 500 milioni di euro nel biennio 2009-2010. Il presidente della Regione Vasco Errani: "Il nostro primo obiettivo, salvaguardare la base produttiva della regione". [>> Info](#)

### La Regione Emilia-Romagna sceglie il Timbro Digitale 2D Plus® distribuito da Sysdata Italia

[>> Info](#)

### Cremona. La cartografia ambientale della Provincia prima su Google

[>> Info](#)

### Brunetta, piattaforma unica digitale per la Pubblica Amministrazione

[>> Info](#)

### Open Source, l'impresa italiana c'è

L'identikit di chi fa OSS

[>> Info](#)

## MOSTRE DEL MESE

**Modena**

**21 marzo - 7 giugno**

## EMOZIONI IN TERRACOTTA

**GUIDO MAZZONI  
E ANTONIO BEGARELLI**



Antonio Begarelli, terracotta  
h 62 cm, Modena, Museo Civico d'Arte (acquisto Fondazione Cassa di Risparmio di Modena)  
[Info](#)


## NOTIZIE IN RILIEVO

*Operativo l'accordo Info-commercio e Banche Dati.*

*A breve altre novità*

*Tel Sis.Ter 0542-364030*

*Fax Sis.ter 0542-612130*



### FORMAZIONE

A seguito delle richieste pervenute organizziamo corsi formativi su sistemi CAD, GIS e PhotoshopCS3. RegISTRAZIONI on line dal sito

[Iscrizioni](#)

## NEWS OPEN

### Open Street Map Italia Trento, 5 e 6 giugno 2009

L'evento rappresenta la prima occasione d'incontro per la comunità italiana che contribuisce ad OpenStreetMap (OSM).

[>> info](#)

**Bologna, 8 aprile 2009**  
**E-democracy 2.0 - Istituzioni, cittadini, nuove reti: un lessico possibile.** Seminario in Sala Borsa

[>> info](#)

**Bologna, 22-24 aprile 2009**  
**MM 2009 - Conferenza Internazionale sulla Gestione della Manutenzione e sul Facility Management**

[>> info](#)

**Milano, 7 - 8 maggio 2009**

## Emilia Romagna: progetti Integrati di Impresa

Tipologia: Misura 1.1 Azione B del programma triennale 2003-2005. Scadenza: 31/05/2009 >> [Info](#)

## Bando per il sostegno dell'innovazione d'impresa

Scadenza: 31/12/2009 >> [Info](#)

## Location Intelligence: il modo innovativo per la valorizzazione del patrimonio informativo nella PA

- Programma e Atti >> [Info](#)

## Ferrara. Le tematiche ambientali a portata di click

Sono stati presentati in questi giorni le nuove versioni dei portali ambientali della Provincia di Ferrara >> [Info](#)

## APPROFONDIMENTO E CASE HISTORY


### RAPPRESENTAZIONE ED INTERPRETAZIONE DELLA GEOGRAFIA

### IL COMMERCIO A MILANO

Riproduciamo l'abstract di **Morandi—Limonta** del Laboratorio **URB&COM** Politecnico di Milano, tratto dagli atti di **INPUT'08**, Lecco 4-6 marzo 2009

La ricerca che presentiamo è stata condotta nell'ambito di una convenzione di consulenza tra il Settore Attività produttive del Comune di Milano e il Dipartimento di Architettura e Pianificazione-Laboratorio Urb&Com del Politecnico di Milano<sup>1</sup>. Obiettivo della ricerca è stato fornire, attraverso l'analisi spaziale delle attività commerciali, un quadro conoscitivo dettagliato ed aggiornabile ed alcuni indirizzi urbanistici per integrare le politiche commerciali nella fase di elaborazione in corso a Milano del piano di governo del territorio. La ricerca ha consentito di impostare uno strumento di analisi e gestione dei database comunali riguardanti il commercio, i pubblici esercizi, il ricettivo alberghiero e non alberghiero, il commercio all'ingrosso e alcuni segmenti dell'artigianato, con l'obiettivo dapprima di georeferenziarli e, quindi, di rappresentarli con modalità efficaci per una lettura di carattere urbanistico. La grande complessità dei record raccolti e la necessità di rappresentarli nello spazio, nonché di gestirli contemporaneamente, ha visto nei software GIS l'unico strumento impiegabile a supporto delle fasi di ricerca. L'uso dell'informazione geografica, combinata ad alcune tecniche analitiche dedotte da esperienze applicate ad altri campi di studio, ha permesso di costruire un'inedita modalità di rappresentazione delle presenze commerciali – integrate, come si è detto, da altre attività che spesso hanno con esse un comportamento spaziale comparabile – finalizzata principalmente ad evidenziare alcuni ambiti di aggregazione commerciale, di diversa tipologia e consistenza. Questo approccio alla lettura del comportamento spaziale delle attività del commercio, che sposta l'attenzione dal "punto" alla "aggregazione", si è via via strutturato nel corso della ricerca, da un lato attraverso l'esplorazione delle possibilità di gestione e di rappresentazione dei dati offerte dall'utilizzo del GIS, dall'altro dal confronto con il suo utilizzo per il piano di governo del territorio o per altri strumenti di gestione urbanistica in cui è sostanziale l'importanza dell'integrazione tra commercio e territorio, come nella recentissima esperienza dei distretti urbani del commercio a Milano<sup>2</sup>.

Gli strati informativi prodotti nell'ambito della ricerca sono divenuti parte integrante del SIT comunale di Milano, con il quale è stata formulata una proposta per la gestione e l'aggiornamento



Milano, 7 - 8 maggio 2009

**ETTARO ZERO** Fare paesaggio, costruire natura, prendersi cura del suolo >> [info](#)

## Hannover 2-5 Giugno 2009

12th **AGILE** International Conference on Geographic Information Science >> [info](#)

## Firenze, giugno e luglio 2009

The **Vespucci** Initiative for the Advancement of Geographic Information Science  
**29 Giugno - 3 Luglio** "Cognitive Processing and Representations of Place, Space, and Time"  
**6-10 Luglio** "INSPIRE implementation"


>> [info](#)

## Rotterdam, 15 - 19 giugno 2009

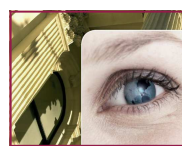
**INSPIRE Conference 2009** si terrà a Rotterdam, in Olanda, dal 15 al 19 giugno 2009, insieme alla Conferenza Internazionale della Associazione GSDI e alla Conferenza Nazionale Dutch SDI.

>> [info](#)


## SOLUZIONI



**eGRAVE 2.0 gestione cimiteri**  
Soluzione Web-Oriented per la gestione dei cimiteri. Multi comune, Multi piattaforma, Multi utente, Multicimitero. >>> [info](#)



**eRE gestione patrimonio**  
Soluzione Web-Oriented per la gestione del patrimonio. Multi comune, Multi utente. Un Data Base per più scrivanie di lavoro. >>> [info](#)



**INFCITTA'**  
L'interfaccia semplice ed intuitiva con mappe navigabili e tour virtuali di ambienti interni ed esterni consente di reperire velocemente informazioni >>> [info](#)

SE CI SONO TEMATICHE DI VS. INTERESSE CHE VORRESTE APPROFONDIRE POTETE SCRIVERCI [SISTER@SIS-TER.IT](#) SE SI DESIDERA NON RICEVERE PIÙ QUESTO NOTIZIARIO, [SISTER@SIS-TER.IT](#) SCRIVENDO LA PROPRIA MAIL

Per Ulteriori informazioni

[scrivere a sister@sis-ter.it](mailto:sister@sis-ter.it) o

chiamare al **0542.364030**

